

Calculator Distanta
 Calculator Arie
 Afisare Hot Spoturi

			Szatmár-Bereg, Kisvárdai Járás, Kisvárdá, 4, 4600	
10.	<input checked="" type="checkbox"/>	08-05-2021 11:45	HUN, Szabolcs-Szatmár-Bereg, Kisvárdai Járás, Kisvárdá, 4, 4600	0 km
		08-05-2021 11:45	HUN, Szabolcs-Szatmár-Bereg, Kisvárdai Járás, Kisvárdá, 4, 4600	3 s
11.	<input checked="" type="checkbox"/>	08-05-2021 11:56	HUN, Szabolcs-Szatmár-Bereg, Kisvárdai Járás, Kisvárdá, 4, 4600	191.20 km
		08-05-2021 15:32	POL, Woj. Podkarpackie, Powiat Krośnieński, Dukla, 19, 38-454	3 h 36 m
12.	<input checked="" type="checkbox"/>	08-05-2021 16:03	POL, Woj. Podkarpackie, Powiat Krośnieński, Dukla, 19, 38-454	31.10 km
<b>Total</b>				<b>1768.60 km 46 h 6 m</b>





Home

Configurare

Pe Harta

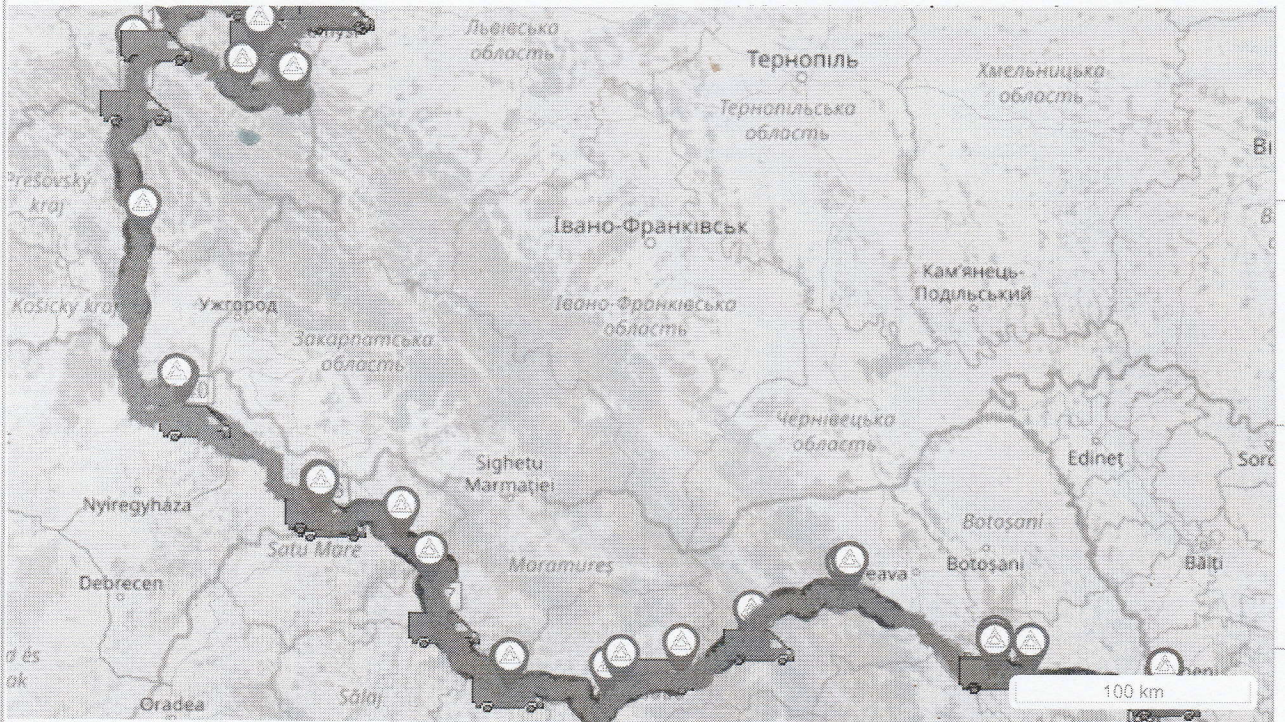
Rapoarte

Costuri

Utilitare

System

Contact



Calculator Distanta
 Calculator Arie
 Afisare Hot Spoturi

		Krośnienie, Miejsce Piastowe, ulica Dukielska, 38-423	
	08-05-2021 20:01	POL, Woj. Podkarpackie, Powiat Bieszczadzki, Ustrzyki Dolne, Brzegi Dolne, 114, 38-700	2 h 50 m
15. <input checked="" type="checkbox"/>	08-05-2021 20:04	POL, Woj. Podkarpackie, Powiat Bieszczadzki, Ustrzyki Dolne, Brzegi Dolne, 114, 38-700	0 km
	08-05-2021 20:07	POL, Woj. Podkarpackie, Powiat Bieszczadzki, Ustrzyki Dolne, Brzegi Dolne, 114, 38-700	4 m


<b>Total</b>	<b>1768.60 km</b> <b>46 h 6 m</b>
--------------	--------------------------------------

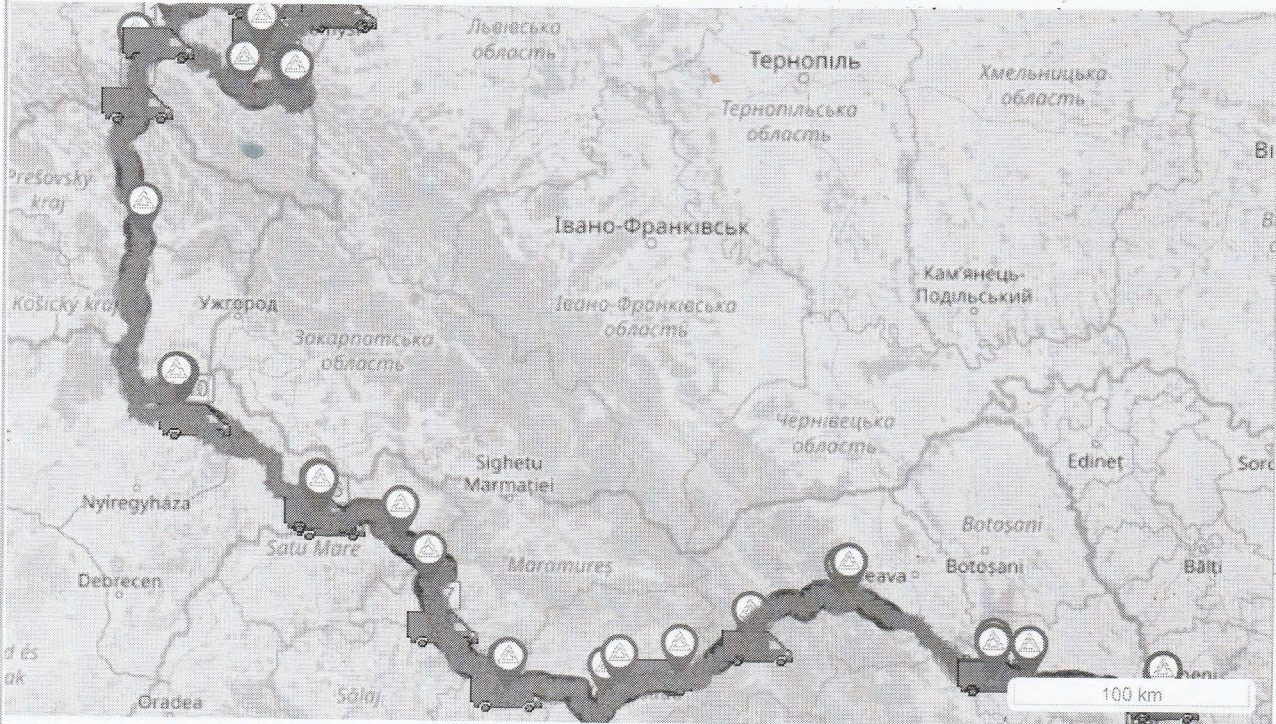
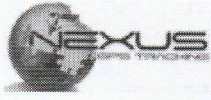




Calculator Distanta
 Calculator Arie
 Afisare Hot Spoturi


18. <input checked="" type="checkbox"/>	08-05-2021 23:46	POL, Woj. Podkarpackie, Powiat Przemyski, Medyka, 28, 37-732	5 km
	09-05-2021 00:04	POL, Woj. Podkarpackie, Powiat Przemyski, Medyka, Hurko, 106, 37-705	18 m
19. <input checked="" type="checkbox"/>	09-05-2021 00:25	POL, Woj. Podkarpackie, Powiat Przemyski, Medyka, Hurko, 106, 37-705	0 km
	09-05-2021 00:46	POL, Woj. Podkarpackie, Powiat Przemyski, Medyka, Hurko, 106, 37-705	21 m
20. <input checked="" type="checkbox"/>	09-05-2021 00:48	POL, Woj. Podkarpackie, Powiat Przemyski, Medyka, Hurko, 106, 37-705	3.30 km
<b>Total</b>			<b>1768.60 km 46 h 6 m</b>

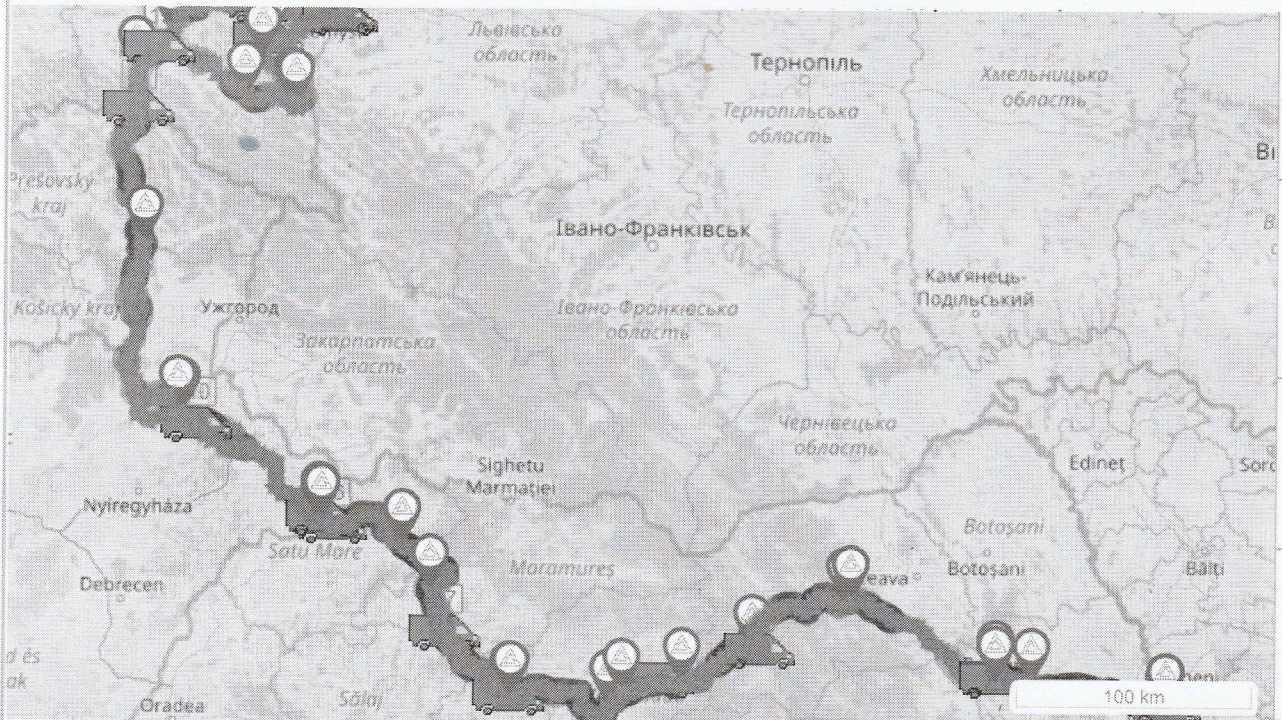




			705	
	09-05-2021 06:31	🇵🇱	POL, Woj. Podkarpackie, Powiat Przemyski, Medyka, Siedliska, 37-705	11 m
23. <input checked="" type="checkbox"/>	09-05-2021 07:39	🇵🇱	POL, Woj. Podkarpackie, Powiat Przemyski, Medyka, Siedliska, 37-705	0.10 km
	09-05-2021 07:39	🇵🇱	POL, Woj. Podkarpackie, Powiat Przemyski, Medyka, Siedliska, 37-705	25 s
24. <input checked="" type="checkbox"/>	09-05-2021 07:55	🇵🇱	POL, Woj. Podkarpackie, Powiat Przemyski, Medyka, Siedliska, 37-705	39.70 km
			<b>Total</b>	<b>1768.60 km 46 h 6 m</b>

Calculator Distanta
 Calculator Arie
 Afisare Hot Spoturi






	09-05-2021 16:44	ROU, Satu Mare, Strada Aurel Vlaicu, 440014	5 h 46 m
27. <input checked="" type="checkbox"/>	09-05-2021 17:16	ROU, Satu Mare, Strada Aurel Vlaicu, 440014	101.70 km
	09-05-2021 19:01	ROU, Maramures, Valea Chioarului, DN1C, 437370	1 h 45 m
28. <input checked="" type="checkbox"/>	09-05-2021 21:24	ROU, Maramures, Valea Chioarului, DN1C, 437370	53.60 km
	09-05-2021 22:16	ROU, Cluj, Dej, Strada Bistritei, 15A, 405200	52 m
29. <input checked="" type="checkbox"/>	09-05-2021 22:25	ROU, Cluj, Dej, Strada Bistritei, 15A, 405200	87 km
	09-05-2021 23:59	ROU, Bistrita-Nasaud, Tiha Bârgaului, DN17, 427360	1 h 35 m
		<b>Total</b>	<b>1768.60 km</b> <b>46 h 6 m</b>




# Raport Foaije De Parcurs Extins intre 07-05-2021 si 10-05-2021

#	Data Plecare	Locatie Plecare	Data Sosire	Locatie Sosire	Sofer	Distanța [KM]	KM pe Bord	Durata Calatoriei [HH:MM]	Consum [L]
1.	07-05-2021 07:49	ROU, Iasi, Pascani, Strada Morilor, 12A, 705200	07-05-2021 08:04	ROU, Iasi, Pascani, Strada Mihail Kogălniceanu, 705200		1.50	461602.20	15 m	0
2.	07-05-2021 08:10	ROU, Iasi, Pascani, Strada Mihail Kogălniceanu, 705200	07-05-2021 10:14	ROU, Iasi, Tomesti, DJ249E, 707515		86.10	461688.30	2 h 4 m	0
3.	07-05-2021 15:05	ROU, Iasi, Tomesti, DJ249E, 707515	07-05-2021 17:18	ROU, Iasi, Pascani, Strada Morilor, 12B, 705200		84.10	461772.40	2 h 12 m	0
4.	07-05-2021 17:19	ROU, Iasi, Pascani, Strada Morilor, 12B, 705200	07-05-2021 17:20	ROU, Iasi, Pascani, Strada Morilor, 12B, 705200		0	461772.40	1 m	0
5.	07-05-2021 17:24	ROU, Iasi, Pascani, Strada Morilor, 12B, 705200	07-05-2021 17:25	ROU, Iasi, Pascani, Strada Morilor, 12B, 705200		0	461772.40	56 s	0
6.	07-05-2021 20:11	ROU, Iasi, Pascani, Strada Morilor, 12B, 705200	07-05-2021 20:12	ROU, Iasi, Pascani, Strada Morilor, 12B, 705200		0	461772.40	36 s	0
7.	07-05-2021 20:19	ROU, Iasi, Pascani, Strada Morilor, 12B, 705200	07-05-2021 23:59	ROU, Suceava, Pojorâta, DN17, 727440		136.10	461908.50	3 h 40 m	0
8.	08-05-2021 00:00	ROU, Suceava, Pojorâta, DN17, 727440	08-05-2021 00:28	ROU, Suceava, Vatra Dornei, Calea Transilvaniei, 725700		22.20	461930.70	28 m	0
9.	08-05-2021 00:51	ROU, Suceava, Vatra Dornei, Calea Transilvaniei, 725700	08-05-2021 07:35	ROU, Satu Mare, Dorolt, DN19A, 447130		306.70	462237.40	6 h 44 m	0
10.	08-05-2021 07:42	ROU, Satu Mare, Dorolt, DN19A, 447130	08-05-2021 09:53	HUN, Szabolcs-Szatmár-Bereg, Kisvárdai Járás, Kisvárdá, 4, 4600		80.60	462318	2 h 11 m	0
11.	08-05-2021 11:45	HUN, Szabolcs-Szatmár-Bereg, Kisvárdai Járás, Kisvárdá, 4, 4600	08-05-2021 11:45	HUN, Szabolcs-Szatmár-Bereg, Kisvárdai Járás, Kisvárdá, 4, 4600		0	462318	3 s	0
12.	08-05-2021 11:56	HUN, Szabolcs-Szatmár-Bereg, Kisvárdai Járás, Kisvárdá, 4, 4600	08-05-2021 15:32	POL, Woj, Podkarpackie, Powiat Krośniński, Dukla, 19, 38-454		191.20	462509.20	3 h 36 m	0
13.	08-05-2021 16:03	POL, Woj, Podkarpackie, Powiat Krośniński, Dukla, 19, 38-454	08-05-2021 16:38	POL, Woj, Podkarpackie, Powiat Krośniński, Miejsce Piastowe, ulica Dukielska, 38-423		31.10	462540.40	36 m	0
14.	08-05-2021 16:51	POL, Woj, Podkarpackie, Powiat Krośniński, Miejsce Piastowe, ulica Dukielska, 38-423	08-05-2021 16:53	POL, Woj, Podkarpackie, Powiat Krośniński, Miejsce Piastowe, ulica Dukielska, 38-423		0.10	462540.50	2 m	0
15.	08-05-2021 17:11	POL, Woj, Podkarpackie, Powiat Krośniński, Miejsce Piastowe, ulica Dukielska, 38-423	08-05-2021 20:01	POL, Woj, Podkarpackie, Powiat Bieszczadzki, Ustrzyki Dolne, Brzegi Dolne, 114, 38-700		84.90	462625.40	2 h 50 m	0
16.	08-05-2021 20:04	POL, Woj, Podkarpackie, Powiat Bieszczadzki, Ustrzyki Dolne, Brzegi Dolne, 114, 38-700	08-05-2021 20:07	POL, Woj, Podkarpackie, Powiat Bieszczadzki, Ustrzyki Dolne, Brzegi Dolne, 114, 38-700		0	462625.40	4 m	0
17.	08-05-2021 20:45	POL, Woj, Podkarpackie, Powiat Bieszczadzki, Ustrzyki Dolne, Brzegi Dolne, 114, 38-700	08-05-2021 22:13	POL, Woj, Podkarpackie, Powiat Przemyski, Bircza, Stara Bircza, 28, 95, 37-740		47.90	462673.30	1 h 29 m	0
18.	08-05-2021 22:17	POL, Woj, Podkarpackie, Powiat Przemyski, Bircza, Stara Bircza, 28, 95, 37-740	08-05-2021 23:29	POL, Woj, Podkarpackie, Powiat Przemyski, Medyka, 28, 37-732		42.70	462716	1 h 12 m	0
19.	08-05-2021 23:46	POL, Woj, Podkarpackie, Powiat Przemyski, Medyka, 28, 37-732	08-05-2021 23:59	POL, Woj, Podkarpackie, Powiat Przemyski, Medyka, Hurko, 106, 37-705		4.80	462720.80	14 m	0
20.	09-05-2021 00:00	POL, Woj, Podkarpackie, Powiat Przemyski, Medyka, Hurko, 106, 37-705	09-05-2021 00:04	POL, Woj, Podkarpackie, Powiat Przemyski, Medyka, Hurko, 106, 37-705		0.20	462721	4 m	0
21.	09-05-2021 00:25	POL, Woj, Podkarpackie, Powiat Przemyski, Medyka, Hurko, 106, 37-705	09-05-2021 00:46	POL, Woj, Podkarpackie, Powiat Przemyski, Medyka, Hurko, 106, 37-705		0	462721	21 m	0
22.	09-05-2021 00:48	POL, Woj, Podkarpackie, Powiat Przemyski, Medyka, Hurko, 106, 37-705	09-05-2021 01:00	POL, Woj, Podkarpackie, Powiat Przemyski, Medyka, Siedliska, 37-705		3.30	462724.30	12 m	0
23.	09-05-2021 01:07	POL, Woj, Podkarpackie, Powiat Przemyski, Medyka, Siedliska, 37-705	09-05-2021 06:16	POL, Woj, Podkarpackie, Powiat Przemyski, Medyka, Siedliska, 37-705		0	462721	5 h 9 m	0
24.	09-05-2021 06:19	POL, Woj, Podkarpackie, Powiat Przemyski, Medyka, Siedliska, 37-705	09-05-2021 06:31	POL, Woj, Podkarpackie, Powiat Przemyski, Medyka, Siedliska, 37-705		0	462721	11 m	0



## IS-35-LOG

#	Data Plecare	Locatie Plecare	Data Sosire	Locatie Sosire	Sofer	Distanța [KM]	KM pe Bord	Durata Calatorie [HH:MM]	Consum [L]
25.	09-05-2021 07:39	POL, Woj, Podkarpackie, Powiat Przemyski, Medyka, Siedliska, 37-705	09-05-2021 07:39	POL, Woj, Podkarpackie, Powiat Przemyski, Medyka, Siedliska, 37-705		0.10	462724.50	25 s	0
26.	09-05-2021 07:55	POL, Woj, Podkarpackie, Powiat Przemyski, Medyka, Siedliska, 37-705	09-05-2021 08:55	POL, Woj, Podkarpackie, Powiat Przemyski, Dubiecko, Nienadowa, 884, 37-750		39.70	462764.20	1 h	0
27.	09-05-2021 09:25	POL, Woj, Podkarpackie, Powiat Przemyski, Dubiecko, Nienadowa, 884, 37-750	09-05-2021 10:55	POL, Woj, Podkarpackie, Powiat Krośniński, Dukla, Zboiska, 19, 99, 38-450		71.90	462836.10	1 h 30 m	0
28.	09-05-2021 10:58	POL, Woj, Podkarpackie, Powiat Krośniński, Dukla, 19, 38-450	09-05-2021 16:44	ROU, Satu Mare, Strada Aurel Vlaicu, 440014		291.10	463127.20	5 h 46 m	0
29.	09-05-2021 17:16	ROU, Satu Mare, Strada Aurel Vlaicu, 440014	09-05-2021 19:01	ROU, Maramures, Valea Chioarului, DN1C, 437370		101.70	463227.10	1 h 45 m	0
30.	09-05-2021 21:24	ROU, Maramures, Valea Chioarului, DN1C, 437370	09-05-2021 22:16	ROU, Cluj, Dej, Strada Bistritei, 15A, 405200		53.60	463280.70	52 m	0
31.	09-05-2021 22:25	ROU, Cluj, Dej, Strada Bistritei, 15A, 405200	09-05-2021 23:59	ROU, Bistrita-Nasaud, Tiha Bârgaului, DN17, 427360		87	463367.70	1 h 35 m	0
32.	10-05-2021 00:00	ROU, Bistrita-Nasaud, Tiha Bârgaului, DN17, 427360	10-05-2021 02:32	ROU, Suceava, Gura Humorului, Bulevardul Bucovina, 81, 725300		133.80	463501.50	2 h 33 m	0
33.	10-05-2021 02:47	ROU, Suceava, Gura Humorului, Bulevardul Bucovina, 81, 725300	10-05-2021 04:12	ROU, Iasi, Pascani, Strada Morilor, 12B, 705200		80.70	463582.30	1 h 25 m	0
34.	10-05-2021 16:37	ROU, Iasi, Pascani, Strada Morilor, 12B, 705200	10-05-2021 16:40	ROU, Iasi, Pascani, Strada Morilor, 12B, 705200		0	463582.30	3 m	0
35.	10-05-2021 17:41	ROU, Iasi, Pascani, Strada Morilor, 12B, 705200	10-05-2021 17:42	ROU, Iasi, Pascani, Strada Morilor, 12B, 705200		0.10	463582.50	51 s	0
<b>Total</b>						<b>1983.20</b>	<b>463582.50</b>	<b>50 h 8 m</b>	<b>0</b>







### Meniu Hot Spot-uri

**Denumire**

**Descriere**

**Culoare**

Coloreaza doar conturul

**Grupuri**

[Selectare Tot]

**Tip**

**ID Extern/CUI**

**Telefon** + 40


**Email**

**Raza**  m

**Longitudine**

**Latitudine**





Degrees, minutes, seconds (DMS) => Decimal degrees (DDD)

DMS Long	°	'	"	DDD Long	
DMS Lat	°	'	"	DDD Lat	

WGS84 => NMEA

WGS84 Long	1372.79478	NMEA Long	2252.79478 E
WGS84 Lat	2986.61118	NMEA Lat	4946.61118 N

Decimal degrees (DDD) => NMEA

DDD Long		NMEA Long	
DDD Lat		NMEA Lat	

NMEA => Decimal degrees (DDD)

NMEA Long	2252.79478 E	DDD Long	22.879913
NMEA Lat	4946.61118 N	DDD Lat	49.776853

NMEA => WGS84

NMEA Long		WGS84 Long	
NMEA Lat		WGS84 Lat	

Decimal degrees (DDD) => Degrees, minutes, seconds (DMS)

DDD Long	22.879913	DMS Long	22 ° 52 ' 47.686800"
DDD Lat	49.776853	DMS Lat	49 ° 46 ' 36.670799"

Convert

