

Q Cars

GR92PTY	✖
GR93PTY	✖

Unitati

**Grupuri**

GR92PTY

33 min 11 s in urma (09 Iul 2023 05:28:28)

Movileti h, România

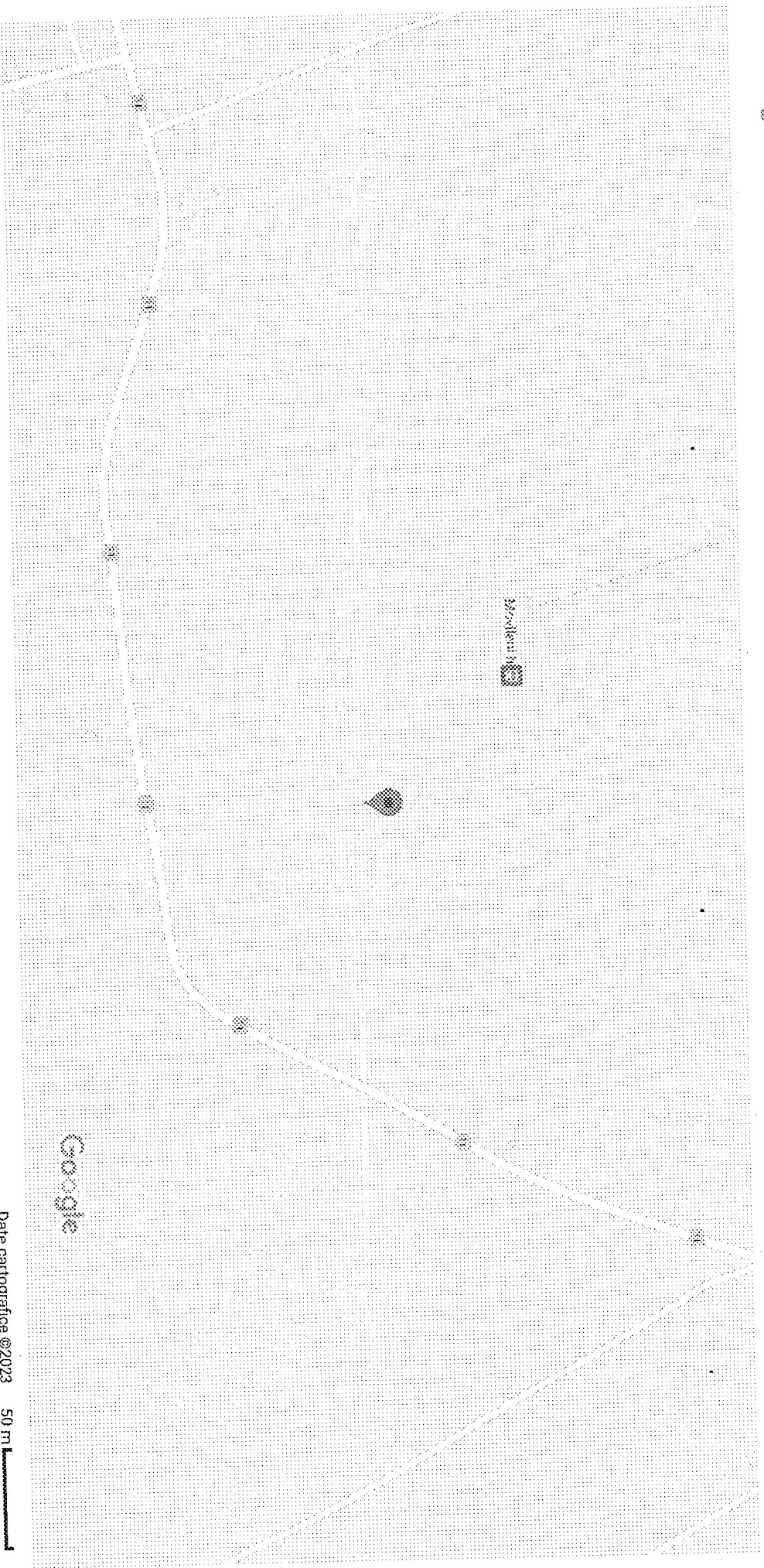
România

0 km/h	11609 km	2101.37 h	✖ 18
Valori senzori:		47.266845	27.3758716

Model In: 1.7 Diesel      Model In: 2. N/A

Google Maps


47°16'00.6"N 27°22'33.1"E




Date cartographie ©2023

50 m

Google



[https://www.google.ro/maps/place/47°16'00.6"N+27°22'33.1"E/@47.2668333,27.3758611,17z/data=!3m1!1e4!3m3!1s3!1s4!7.2668333!4!27.3758611?hl=ro&entry=itu](https://www.google.ro/maps/place/47°16'00.6)



47°16'00.6"N 27°22'33.1"E

47.266833, 27.375861



Reducăți de  
orientare



Salvează



În apropiere



Trimite pe  
telefon



Trimbale



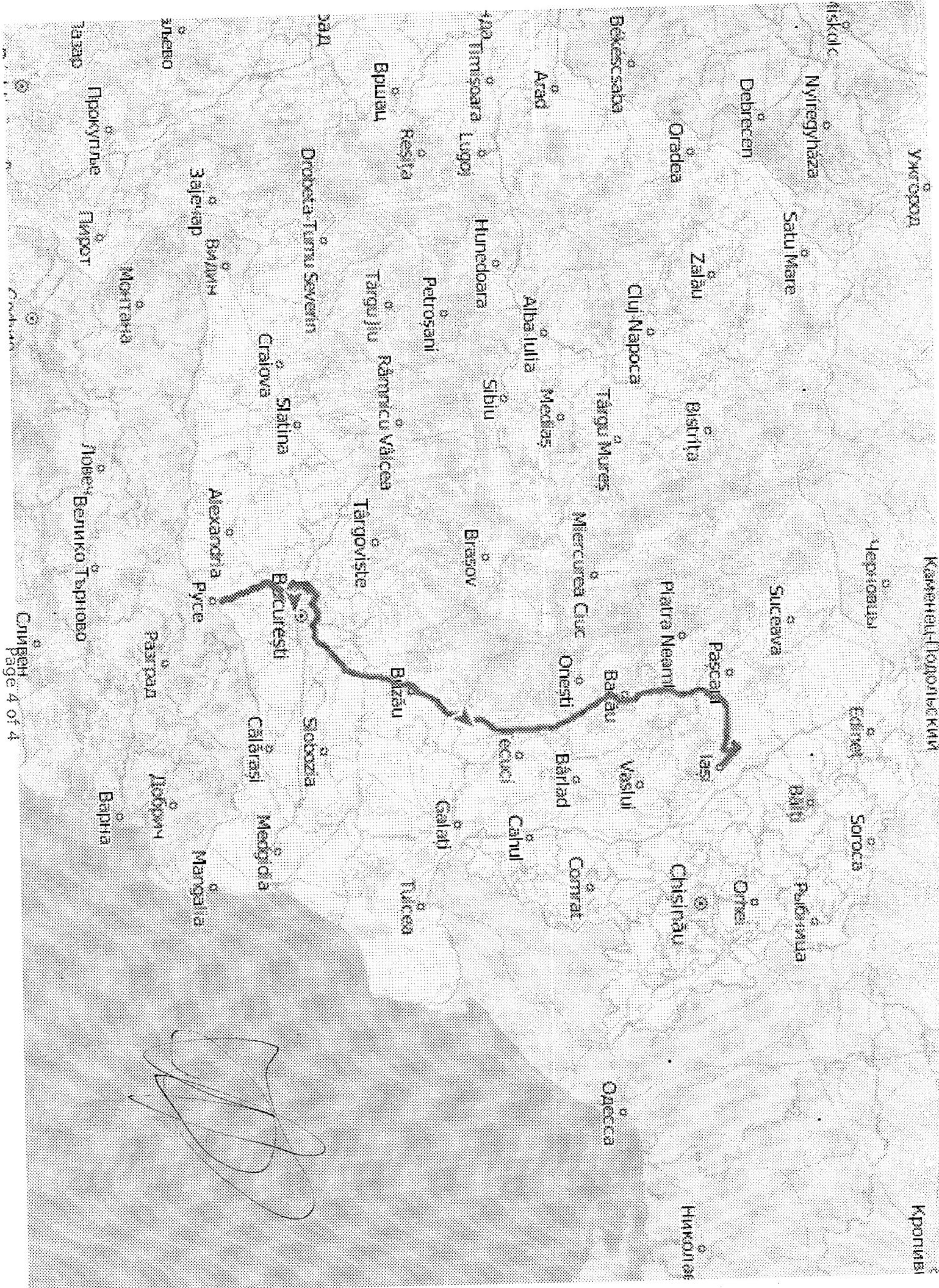
Comuna Românești

798G+P8Q Avântu

## Călătorii

No	Grupa re	Staționa re Inițială	Incepu t	Coordon ate inițiale	Locație inițială	Final	Coordon ate finale	Locație finală	Durată	Kilometr aj
1	08 Iul 2023	3:56:52	11:45:07	44.509735, 25.874035	Strada Sondei, Giurgiu, Romania, Săbăreni	09 Iul 2023 01:20:48	47.267003, 27.375438	Avântu-Ursoaia, Iași, Romania, 1.00 km de la Ursoaia	9:38:49	624.35 km
1.1	08 Iul 2023 11:45:07	0:00:00	11:45:07	44.509735, 25.874035	Strada Sondei, Giurgiu, Romania, Săbăreni	11:46:25	44.507527, 25.878102	Dragomirești Deal-Săbăreni, Giurgiu, Romania, Săbăreni	0:01:18	0.40 km
1.2	08 Iul 2023 11:51:25	0:05:00	11:51:25	44.506760, 25.879522	Dragomirești Deal-Săbăreni, Giurgiu, Romania, Săbăreni	13:20:54	43.899757, 25.953677	Strada Bălănoaiei, Giurgiu, Romania	1:29:29	86.25 km
1.3	08 Iul 2023 14:36:21	1:15:27	14:36:21	43.899838, 25.953607	Strada Bălănoaiei, Giurgiu, Romania	15:53:00	44.454298, 25.823012	Strada Dispensarului, Bolintin-Deal, Giurgiu, Romania	1:16:39	80.03 km
1.4	08 Iul 2023 16:42:11	0:49:11	16:42:11	44.454303, 25.822917	Bulevardul Muncii, Bolintin-Deal, Giurgiu, Romania	16:55:07	44.497170, 25.853875	DJ601A, Joita, Giurgiu, Romania	0:12:56	8.48 km
1.5	08 Iul 2023 17:40:33	0:45:26	17:40:33	44.497097, 25.854332	DJ601A, Joita, Giurgiu, Romania	18:01:43	44.510140, 26.008245	Șoseaua Odăii, Ilfov, Romania, București	0:21:10	16.74 km
1.6	08 Iul 2023 18:08:11	0:06:28	18:08:11	44.510190, 26.008208	Șoseaua Odăii, Ilfov, Romania, București	19:45:18	45.170340, 26.818358	DN2, Buzău, Romania	1:37:07	121.50 km

No	Grupa re	Stationa re Initială	Incepu t	Coordon ate Initiale	Locație inițială	Final	Coordon ate finale	Locație finală	Durată	Kilometr aj
1.7	08 Iul 2023 20:06:10	0:20:52	20:06:10	45.170340, 26.818358	DN2, Buzău, Romania	22:24:40	46.464660, 26.916522	Strada Alexandru Ioan Cuza, Bacău, Romania, 1.51 km de la Nicolae Bălcescu	2:18:37	162.73 km
1.8	08 Iul 2023 22:59:15	0:34:28	22:59:15	46.464717, 26.916508	Strada Alexandru Ioan Cuza, Bacău, Romania, 1.50 km de la Nicolae Bălcescu	09 Iul 2023 01:20:48	47.267003, 27.375432	Avântu-Ursoaia, Iași, Romania, 1.00 km de la Ursoaia	2:21:33	148.23 km
2	09 Iul 2023	4:49:51	06:10:39	47.266845, 27.375872	Avântu-Ursoaia, Iași, Romania, 0.99 km de la Ursoaia	06:46:48	47.181408, 27.557798	Strada Friederick, Iași, Romania	0:36:07	24.53 km
2.1	09 Iul 2023 06:10:39	4:49:51	06:10:39	47.266845, 27.375872	Avântu-Ursoaia, Iași, Romania, 0.99 km de la Ursoaia	06:46:48	47.181408, 27.557798	Strada Friederick, Iași, Romania	0:36:07	24.53 km
----	Total	8:46:43	11:45:07	44.509735, 25.874035	Str. Salcânilor 6, Săbăreni, România	06:46:48	47.181408, 27.557798	Strada Frederick 13, Iași 707410, România	10:14:56	648.88 km



*[Handwritten signature]*