

Foaie de parcurs






Data / Durata efectivă: **15.05.2024 00:00:01 - 17.05.2024 23:59:59**

Versiune tipărire





Arată grafic

Vehicul

Vehicul : SJ-01-ACZ Autoutilitara

	Data început	Locatie început	Distanță (Km)	Durata	Data oprire	Locatie oprire	Timp stationare	Viteză medie/maximă (Km/h)	Consum normal	Scop
	15.05.2024 22:37:09	Dc74, 457171, Hereclean, Sălaj, Romania	135,43	01h 59m 20s	16.05.2024 00:36:29	Dn1, 417075, Borș, Bihor, Romania	12m 51s	68,09 / 96,00	0,00	Public
	16.05.2024 00:49:20	Dn1, 417075, Borș, Bihor, Romania	0,64	02m	16.05.2024 00:51:20	42, 4115, Ártánd, Hajdú-bihar, Romania	05m	19,20 / 34,00	0,00	Public
	16.05.2024 00:56:20	42, 4115, Ártánd, Hajdú-bihar, Romania	174,22	02h 24m 10s	16.05.2024 03:20:30	2702, Cegléd, Pest, Hungary	02m 54s	72,51 / 101,00	0,00	Public
	16.05.2024 03:23:24	2702, Cegléd, Pest, Hungary	0,39	03m 38s	16.05.2024 03:27:02	47.218798 / 19.816495	03h 22m 41s	6,44 / 11,00	0,00	Public
	16.05.2024 06:49:43	47.218798 / 19.816495	173,26	02h 27m 15s	16.05.2024 09:16:58	Dn1, 417075, Borș, Bihor, Romania	13m 31s	70,60 / 106,00	0,00	Public
	16.05.2024 09:30:29	Dn1, 417075, Borș, Bihor, Romania	135,29	02h 05m 44s	16.05.2024 11:36:13	Dc74, 457171, Hereclean, Sălaj, Romania	2z 27m 19s	64,56 / 99,00	0,00	Public
	Total		619,23	09h 02m 07s		Kilometraj : 68964,28	2z 04h 24m 16s	68,53 / 106,00	0,00	














Vehicul : SJ-10-ACZ Duba Consum normal 10 %

	Data început	Locatie început	Distanță (Km)	Durata	Data oprire	Locatie oprire	Timp stationare	Viteză medie/maximă (Km/h)	Consum normal	Scop
	15.05.2024 22:36:21	Dc74, 457171, Hereclean, Sălaj, Romania	135,34	02h 01m 49s	16.05.2024 00:38:10	Dn1, 417075, Borș, Bihor, Romania	11m 10s	66,66 / 97,00	13,53	Public
	16.05.2024 00:49:20	Dn1, 417075, Borș, Bihor, Romania	0,67	04m 23s	16.05.2024 00:53:43	42, 4115, Ártánd, Hajdú-bihar, Romania	03m 30s	9,17 / 24,00	0,07	Public
	16.05.2024 00:57:13	42, 4115, Ártánd, Hajdú-bihar, Romania	174,12	02h 23m 24s	16.05.2024 03:20:37	2702, Cegléd, Pest, Hungary	03m 47s	72,85 / 105,00	17,41	Public
	16.05.2024 03:24:24	2702, Cegléd, Pest, Hungary	0,37	02m 55s	16.05.2024 03:27:19	47.218658 / 19.816419	03h 22m 55s	7,61 / 8,00	0,04	Public

Foaie de parcurs generata conform Normelor Metodologice de aplicare a Legii 227/2015 privind Codul Fiscal, cu modificarile si completarile ulterioare.

Foaie de parcurs

Data / Durata efectivă: **15.05.2024 00:00:01 - 17.05.2024 23:59:59**

Vehicul : SJ-10-ACZ Duba Consum normat 10 %										
	Data început	Locatie început	Distanță (Km)	Durata	Data oprire	Locatie oprire	Timp stationare	Viteză medie/maximă (Km/h)	Consum normat	Scop
	16.05.2024 06:50:14	47.218658 / 19.816419	172,79	02h 22m 46s	16.05.2024 09:13:00	Dn1, 417075, Borș, Bihor, Romania	03m 52s	72,62 / 107,00	17,28	Public
	16.05.2024 09:16:52	Dn1, 417075, Borș, Bihor, Romania	0,87	01m 55s	16.05.2024 09:18:47	Calea Borșului, 417075, Borș, Bihor, Romania	05m 24s	27,23 / 27,00	0,09	Public
	16.05.2024 09:24:11	Calea Borșului, 417075, Borș, Bihor, Romania	141,62	02h 12m 24s	16.05.2024 11:36:35	Dc74, 457171, Hereclean, Sălaj, Romania	19h 35m 46s	64,18 / 97,00	14,16	Public
	17.05.2024 07:12:21	Dc74, 457171, Hereclean, Sălaj, Romania	25,44	33m 55s	17.05.2024 07:46:16	Strada Tudor Vladimirescu, 455200, Jibou, Sălaj, Romania	04m 34s	45,00 / 98,00	2,54	Public
	17.05.2024 07:50:50	Strada Tudor Vladimirescu, 455200, Jibou, Sălaj, Romania	6,64	09m 41s	17.05.2024 08:00:31	Dc18, 457314, Someș-odorhei, Sălaj, Romania	52m 42s	41,14 / 59,00	0,66	Public
	17.05.2024 08:53:13	Dc18, 457314, Someș-odorhei, Sălaj, Romania	6,81	10m 06s	17.05.2024 09:03:19	Jibou, Sălaj, Romania	28m 49s	40,46 / 83,00	0,68	Public
	17.05.2024 09:32:08	Jibou, Sălaj, Romania	8,92	15m 28s	17.05.2024 09:47:36	Dn1h, 457315, Surduc, Sălaj, Romania	04m 02s	34,60 / 73,00	0,89	Public
	17.05.2024 09:51:38	Dn1h, 457315, Surduc, Sălaj, Romania	17,48	22m 14s	17.05.2024 10:13:52	Strada După Sat, 457215, Letca, Sălaj, Romania	01h 20m 51s	47,17 / 93,00	1,75	Public
	17.05.2024 11:34:43	Strada După Sat, 457215, Letca, Sălaj, Romania	76,73	01h 17m 19s	17.05.2024 12:52:02	Dn17d, 425101, Coldău, Bistrița-năsăud, Romania	02m 43s	59,54 / 99,00	7,67	Public
	17.05.2024 12:54:45	Dn17d, 425101, Coldău, Bistrița-năsăud, Romania	36,82	42m 33s	17.05.2024 13:37:18	Strada Calea Clujului, 420155, Bistrița, Bistrița-năsăud, Romania	01h 54m 14s	51,92 / 85,00	3,68	Public
	17.05.2024 15:31:32	Strada Calea Clujului, 420155, Bistrița, Bistrița-năsăud, Romania	97,12	01h 40m 50s	17.05.2024 17:12:22	Strada Simion Bărnuțiu, 457190, Ileanda, Sălaj, Romania	05m 19s	57,79 / 101,00	9,71	Public
	17.05.2024 17:17:41	Strada Simion Bărnuțiu, 457190, Ileanda, Sălaj, Romania	39,66	41m 30s	17.05.2024 17:59:11	Strada 22 Decembrie 1989, 455200, Jibou, Sălaj, Romania	02m 41s	57,34 / 97,00	3,97	Public
	17.05.2024 18:01:52	Strada 22 Decembrie 1989, 455200, Jibou, Sălaj, Romania	24,23	26m 49s	17.05.2024 18:28:41	Dc74, 457171, Hereclean, Sălaj, Romania	17h 34m 51s	54,21 / 93,00	2,42	Public

Foaie de parcurs

Data / Durata efectivă: 15.05.2024 00:00:01 - 17.05.2024 23:59:59

	Total	965,63	15h 30m 01s	Kilometraj : 317806,62	1z 21h 57m 10s	62,30 / 107,00	96,55
---	--------------	---------------	--------------------	-------------------------------	-----------------------	-----------------------	--------------

Total	Distanță (Km)	Durata	Timp stationare	Consum normal
	1584,86	1z 32m 08s	4z 02h 21m 26s	96,55

Stationari

Data / Durata efectivă: 15.05.2024 00:00:01 - 16.05.2024 23:59:59



Versiune tipărire

SJ-10-ACZ						
	Data oprire	Durata	Adresa	Latitudine	Longitudine	Kilometraj
	14.05.2024 16:34:30	1z 06h 01m 51s	Dc74, 457171, Hereclean, Sălaj, Romania	47° 13' 33,68"	23° 0' 21,55"	316840.99
	16.05.2024 00:38:10	11m 10s	Dn1, 417075, Borș, Bihor, Romania	47° 7' 2,9"	21° 47' 52,14"	316976.33
	16.05.2024 00:53:43	03m 30s	42, 4115, Ártánd, Hajdú-bihar, Romania	47° 7' 10,01"	21° 47' 23,9"	316977.00
	16.05.2024 03:20:37	03m 47s	2702, Cegléd, Pest, Hungary	47° 12' 55,94"	19° 48' 52,88"	317151.12
	16.05.2024 03:27:19	03h 22m 55s	47.218658 / 19.816419	47° 13' 7,17"	19° 48' 59,11"	317151.49
	16.05.2024 09:13:00	03m 52s	Dn1, 417075, Borș, Bihor, Romania	47° 7' 4,01"	21° 47' 37,31"	317324.28
	16.05.2024 09:18:47	05m 24s	Calea Borșului, 417075, Borș, Bihor, Romania	47° 6' 54,66"	21° 48' 18,89"	317325.15
	16.05.2024 11:36:35	19h 35m 46s	Dc74, 457171, Hereclean, Sălaj, Romania	47° 13' 33,95"	23° 0' 21,45"	317466.77
	Total	2z 05h 28m 15s				

SJ-01-ACZ						
	Data oprire	Durata	Adresa	Latitudine	Longitudine	Kilometraj
	11.05.2024 10:50:33	4z 11h 46m 36s	Dc74, 457171, Hereclean, Sălaj, Romania	47° 13' 33,92"	23° 0' 21,6"	68345.05
	16.05.2024 00:36:29	12m 51s	Dn1, 417075, Borș, Bihor, Romania	47° 7' 3,67"	21° 47' 51,59"	68480.48
	16.05.2024 00:51:20	05m	42, 4115, Ártánd, Hajdú-bihar, Romania	47° 7' 9,89"	21° 47' 24,28"	68481.12
	16.05.2024 03:20:30	02m 54s	2702, Cegléd, Pest, Hungary	47° 12' 56,23"	19° 48' 51,95"	68655.34
	16.05.2024 03:27:02	03h 22m 41s	47.218798 / 19.816495	47° 13' 7,67"	19° 48' 59,38"	68655.73
	16.05.2024 09:16:58	13m 31s	Dn1, 417075, Borș, Bihor, Romania	47° 6' 59,88"	21° 47' 53,37"	68828.99
	16.05.2024 11:36:13	00s	Dc74, 457171, Hereclean, Sălaj, Romania	47° 13' 34,16"	23° 0' 20,97"	68964.28
	Total	4z 15h 43m 33s				

Total	6z 21h 11m 48s					
--------------	-----------------------	--	--	--	--	--