

## □ Foaie de Parcurs □

GR92PTY .....	1
Călătorii .....	1
Grafice .....	2
Grafic Kilometri .....	2
Hartă .....	3

## Călătorii

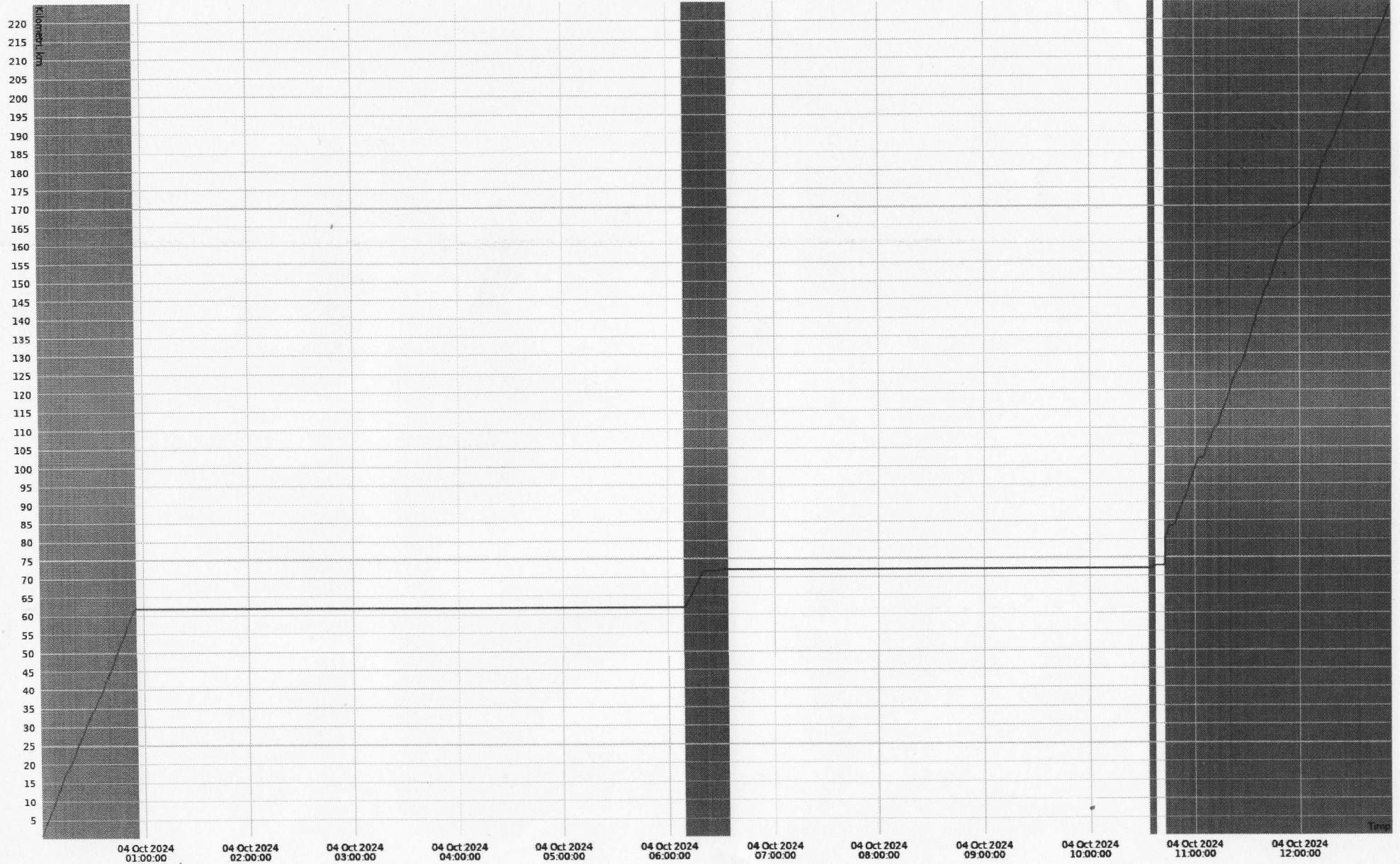
№	Grupare	Staționare Inițială	Început	Coordonate inițiale	Locație inițială	Final	Coordonate finale	Locație finală	Durată	Kilometraj
1	04 Oct 2024	9:18:25	00:00:10	44.811470, 26.814730	DJ2031, România	12:51:42	44.781282, 26.099155	Șoseaua București-Ploiești 164, Potigrafu, România	3:33:07	223.75 km
1.1	04 Oct 2024 00:00:10	0:00:00	00:00:10	44.811470, 26.814730	DJ2031, România	00:55:58	45.102468, 27.329892	DN2B, România	0:55:48	61.68 km
1.2	04 Oct 2024 06:09:08	5:13:10	06:09:08	45.102468, 27.329892	DN2B, România	06:33:58	45.126737, 27.446568	4CGW+MJ Ianca, România	0:24:50	10.31 km
1.3	04 Oct 2024 10:33:46	3:59:48	10:33:46	45.126737, 27.446568	4CGW+MJ Ianca, România	10:37:16	45.129235, 27.442033	4CHR+MR Ianca, România	0:03:30	0.68 km
1.4	04 Oct 2024 10:42:43	0:05:27	10:42:43	45.112385, 27.352560	Strada Costache Filipescu 1, Filipești 817156, România	12:51:42	44.781282, 26.099155	Șoseaua București-Ploiești 164, Potigrafu, România	2:08:59	151.07 km
-----	<b>Total</b>	<b>9:18:25</b>	<b>00:00:10</b>	<b>44.811470, 26.814730</b>	<b>DJ2031, România</b>	<b>12:51:42</b>	<b>44.781282, 26.099155</b>	<b>Șoseaua București-Ploiești 164, Potigrafu, România</b>	<b>3:33:07</b>	<b>223.75 km</b>



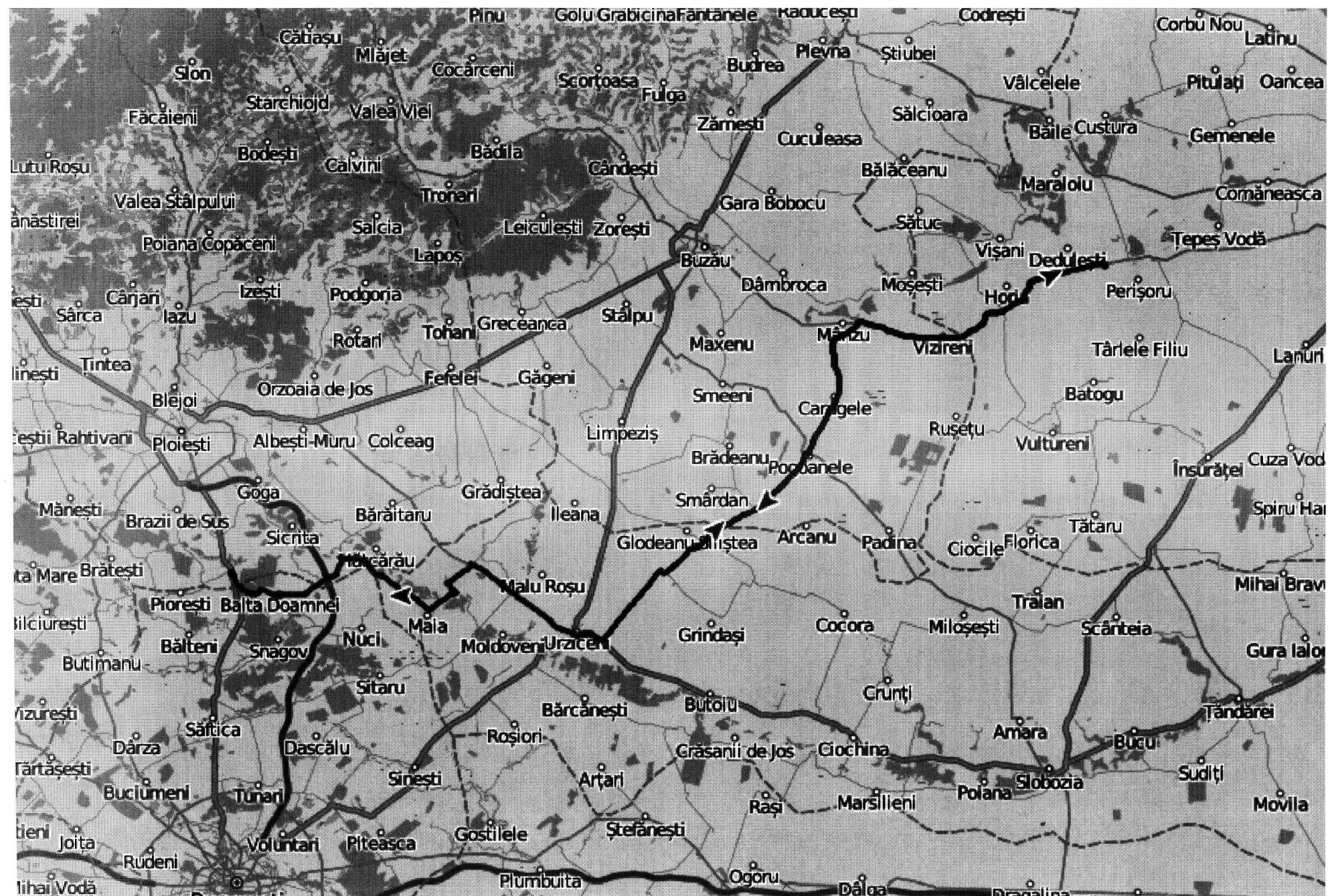
### Grafic Kilometri

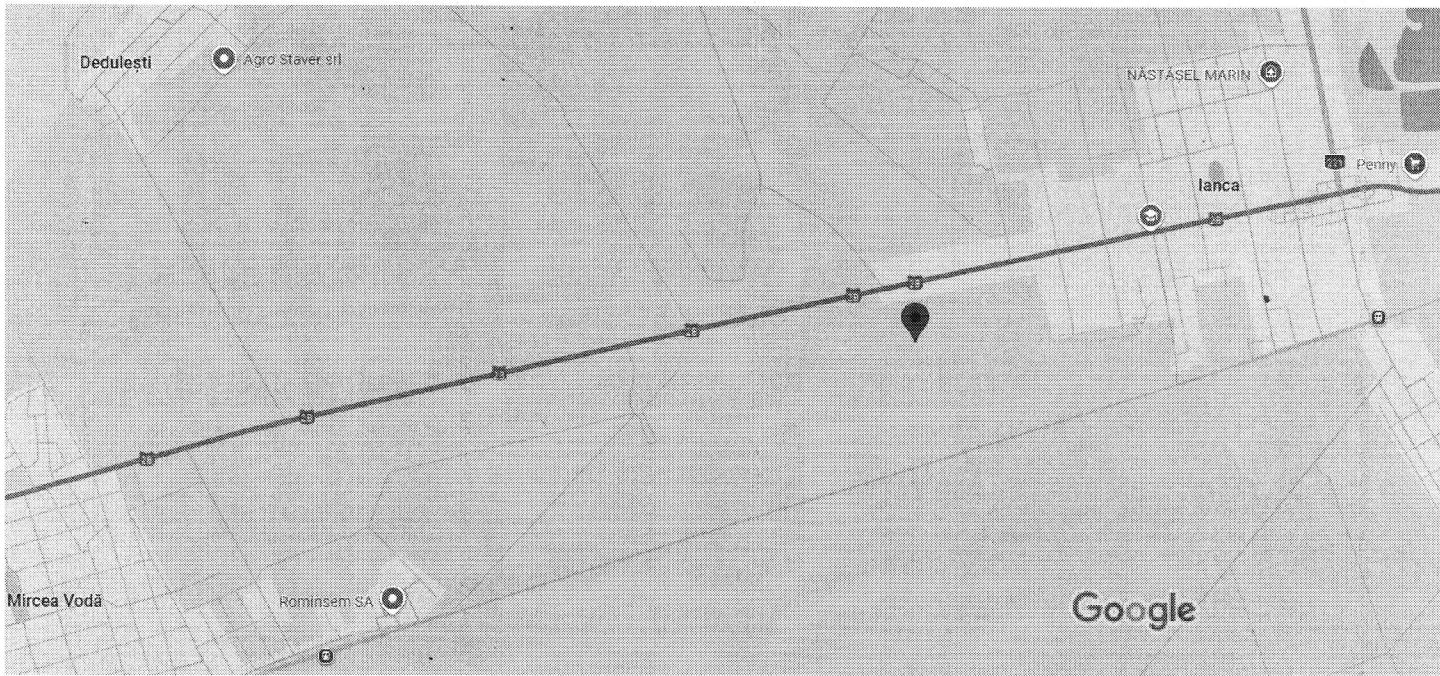
■ Deplasări

— Kilometri in călătorie, km









Date cartografice ©2024 500 m



45°07'36.3"N 27°26'47.7"E



Indicații de orientare



Salvează



În apropiere



Trimite pe telefon



Trimite



4CGW+MJW Ianca

04-10-2024

10-27.